INFORME EPIDEMIOLÓGICO ARBOVIROSES

SE 01 a 40 (04/01/2026 a 10/10/2026)

GOVERNO DE PERNAMBUCO

Dengue

51.370 Casos notificados

23.452 Casos prováveis
Casos confirmados + casos em investigação

27.918 Casos descartados

33,2% Variação dos casos notificados
Comparação com o mesmo período do ano anterior

245,3 Incidência
Casos prováveis por 100 mil hab.

12.429 Casos confirmados

710 Casos graves
Dengue com sinais de alarme e gravidade

21 Óbitos em investigação* para arboviroses

04** Óbitos confirmados para arboviroses

28 Óbitos descartados para arboviroses

**01 óbito confirmado de caso alóctone, cujo local provável de infecção e óbito ocorreram em outro estado.

Gráfico 1. Diagrama de Controle dos casos prováveis de dengue. Pernambuco, 2026.

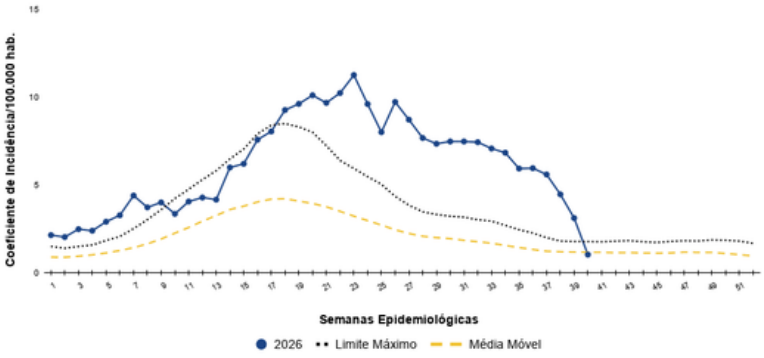

Gráfico 2. Distribuição da incidência dos casos prováveis de dengue, segundo raça/cor. Pernambuco, SE 01 a 40/2026

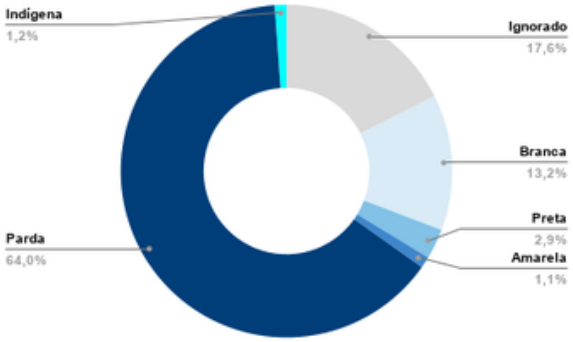

Gráfico 3. Distribuição da incidência dos casos prováveis de dengue, por sexo e faixa etária. Pernambuco, SE 01 a 40/2026.

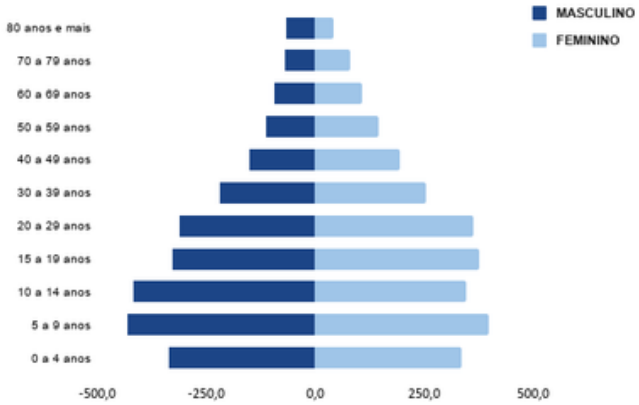

Figura 1. Distribuição espacial da incidência dos casos prováveis de dengue. Pernambuco, SE 01 a 40/2026.

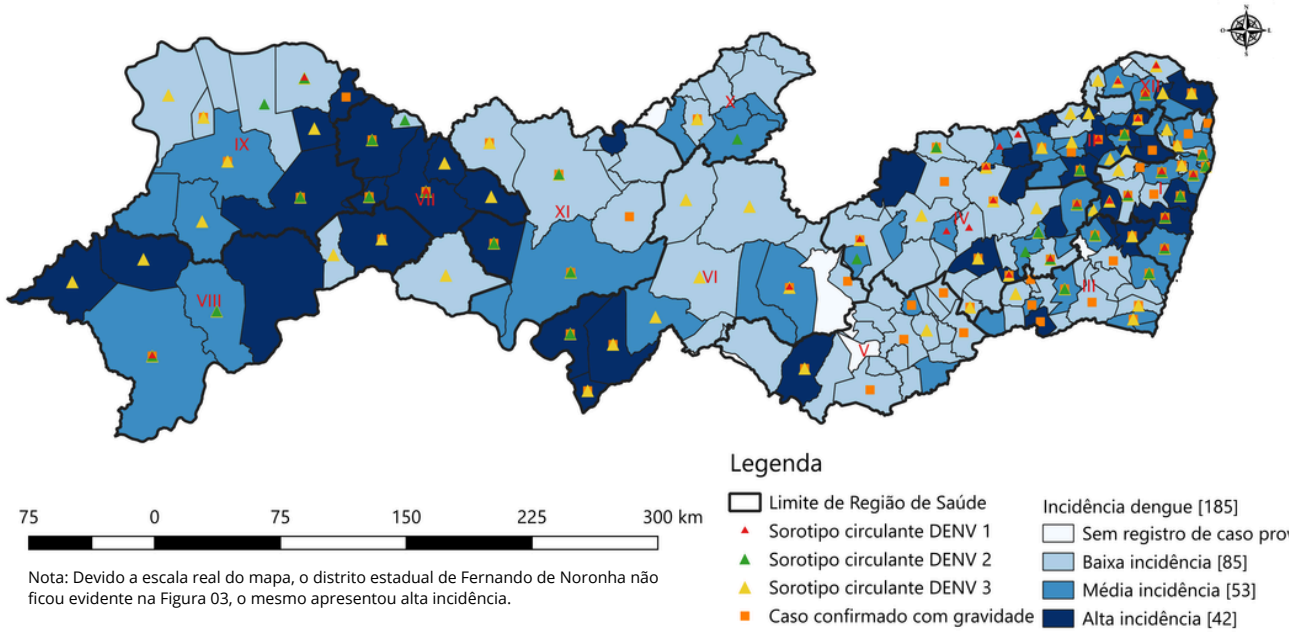

Nota: Devido a escala real do mapa, o distrito estadual de Fernando de Noronha não ficou evidente na Figura 03, o mesmo apresentou alta incidência.

Fonte: Sinan Online/SES-PE.
Dados captados em 13/10/2026, sujeitos a alterações.

*Os óbitos notificados para arboviroses são passíveis de investigação epidemiológica e posterior discussão para confirmação ou descarte.

Chikungunya

7.349
Casos notificados

2.177
Casos prováveis
Casos confirmados + casos em investigação

5.172
Casos descartados

17,1%
Variação dos casos notificados
Comparação com o mesmo período do ano anterior

22,8
Incidência
Casos prováveis por 100 mil hab.

421
Casos confirmados

Gráfico 4. Diagrama de Controle dos casos prováveis de chikungunya. Pernambuco, 2026.

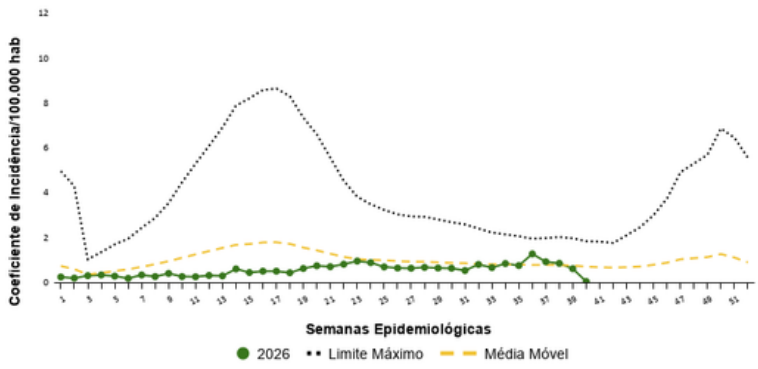

Gráfico 5. Distribuição da incidência dos casos prováveis de chikungunya, segundo raça/cor. Pernambuco, SE 01 a 40/2026.

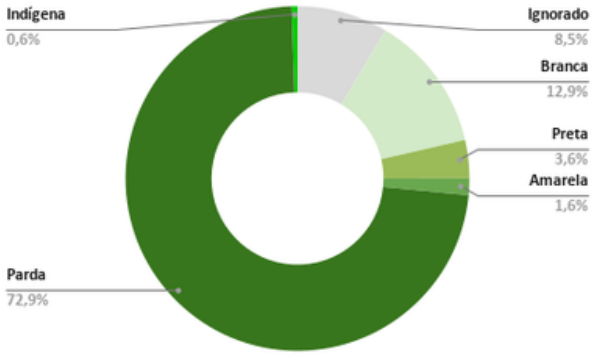

Gráfico 6. Distribuição da incidência dos casos prováveis de chikungunya, por sexo e faixa etária. Pernambuco, SE 01 a 40/2026.

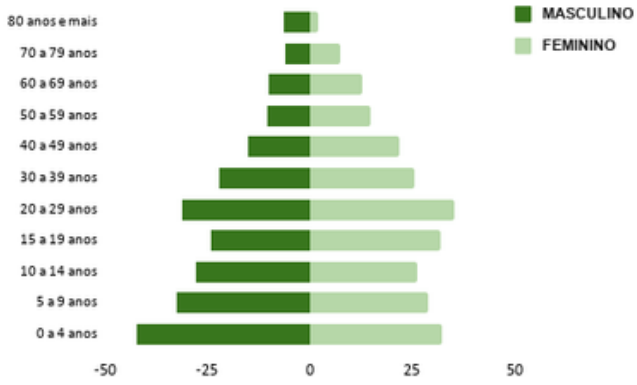

Figura 2. Distribuição espacial da incidência dos casos prováveis de chikungunya. Pernambuco, SE 01 a 40/2026.

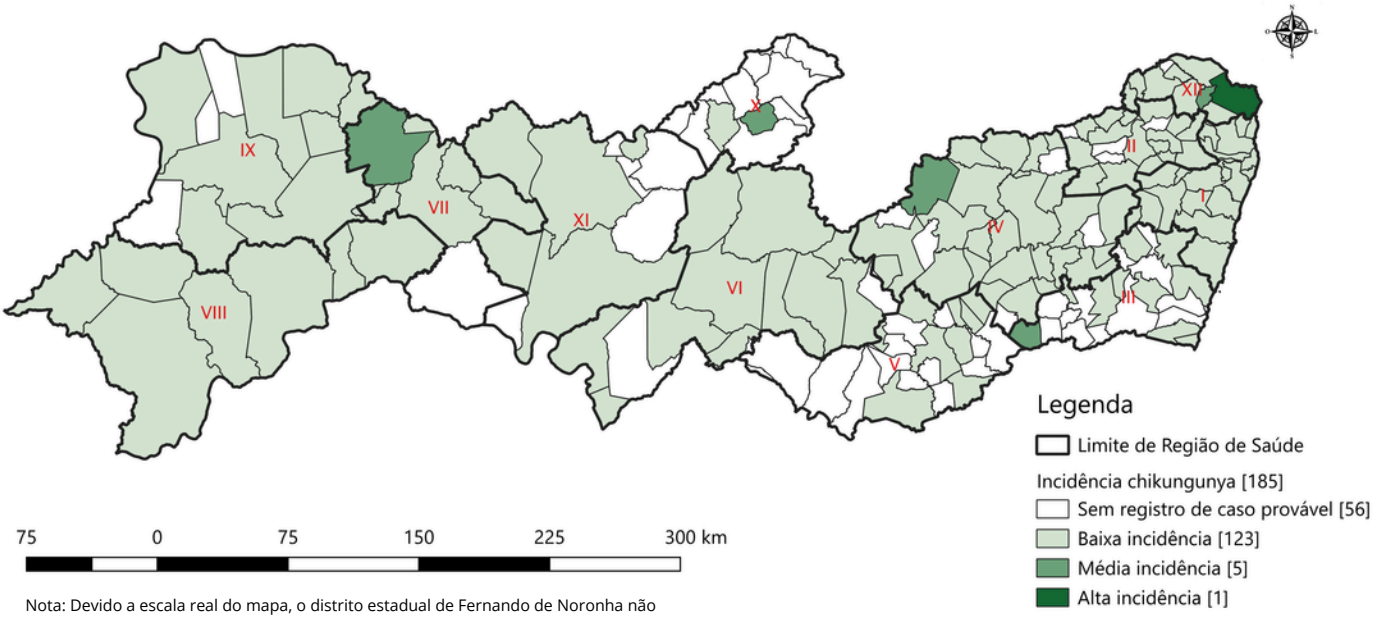

Nota: Devido a escala real do mapa, o distrito estadual de Fernando de Noronha não ficou evidente na Figura 03, o mesmo apresentou baixa incidência.

Fonte: Sinan Online/SES-PE.
Dados captados em 13/10/2026, sujeitos a alterações.

Zika

1.350 Casos notificados

104 Casos prováveis
Casos confirmados + casos em investigação

1.241 Casos descartados

0 Casos confirmados

10,7% Variação dos casos notificados
Comparação com o mesmo período do ano anterior

1,1 Incidência
Casos prováveis por 100 mil hab.

14 Casos prováveis* em gestantes

Gráfico 7. Diagrama de Controle dos casos prováveis de zika. Pernambuco, 2026.

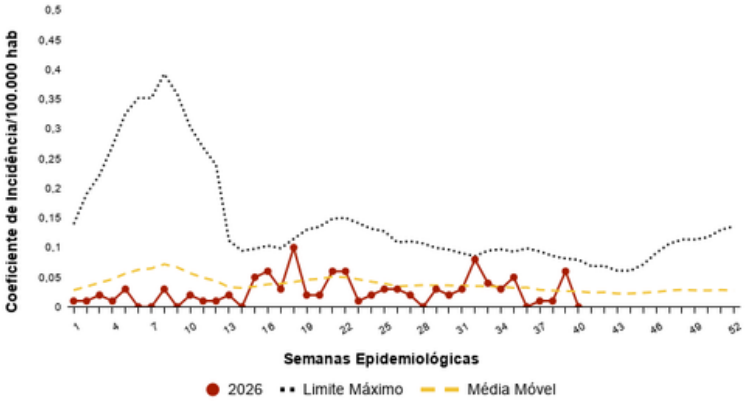

Gráfico 8. Distribuição da incidência dos casos prováveis de zika, segundo raça/cor. Pernambuco, SE 01 a 40/2026.

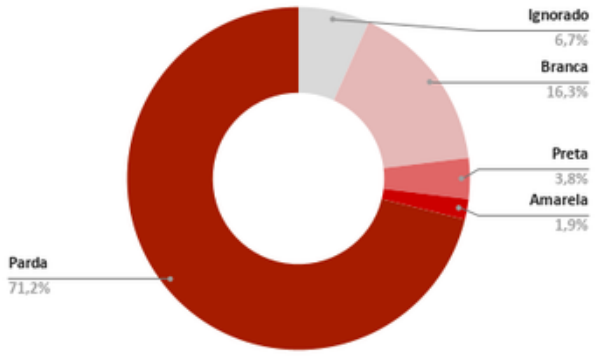

Gráfico 9. Distribuição da incidência dos casos prováveis de zika, por sexo e faixa etária. Pernambuco, SE 01 a 40/2026.

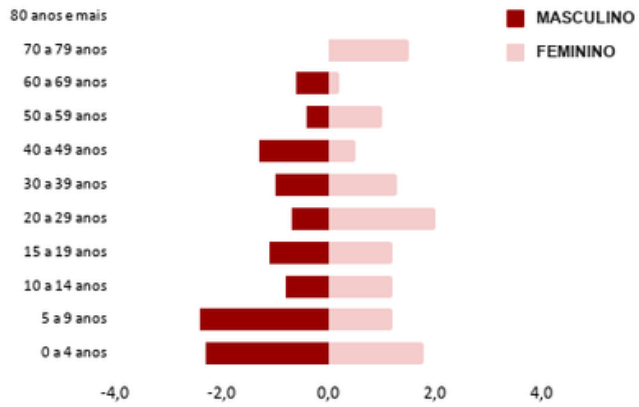

Figura 3. Distribuição espacial da incidência dos casos prováveis de zika. Pernambuco, SE 01 a 40/2026.

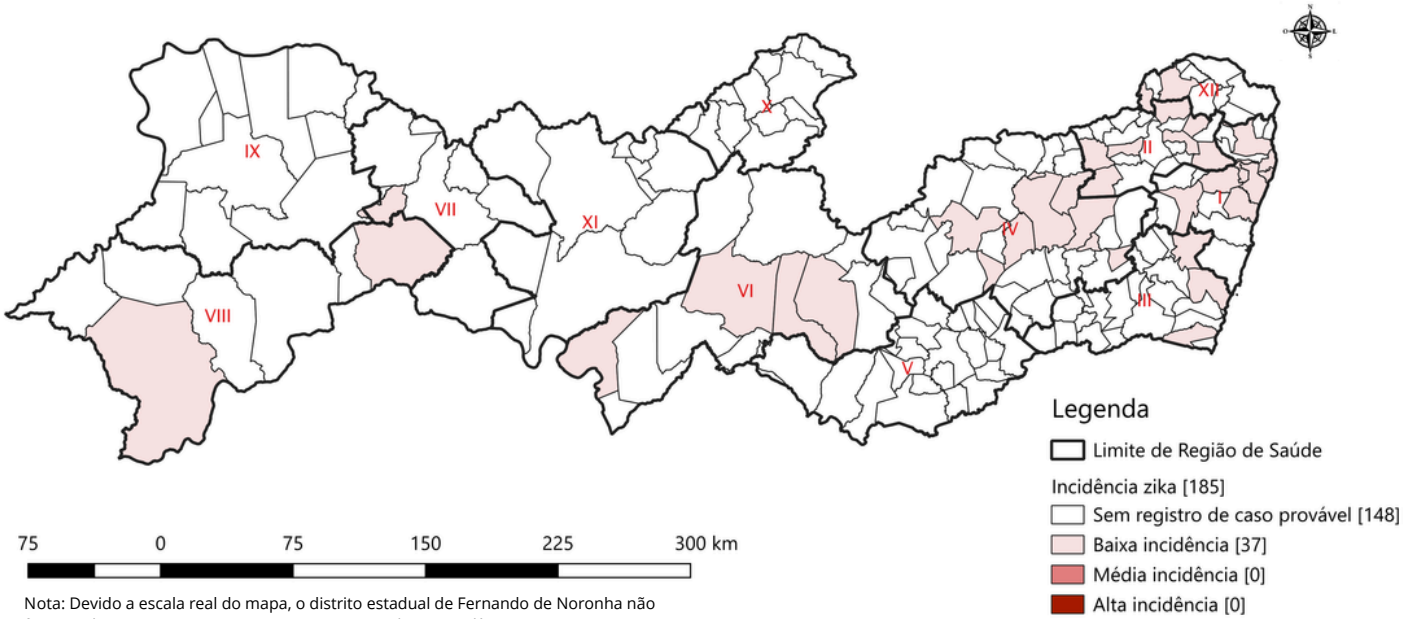

Nota: Devido a escala real do mapa, o distrito estadual de Fernando de Noronha não ficou evidente na Figura 03, o mesmo apresentou baixa incidência.

Fonte: Sinan Net/SES-PE.
Dados captados em 13/10/2026, sujeitos a alterações.

Controle Vetorial

Risco de transmissão considerando o Índice de Infestação do 5º LIRAa/LIA.

8,70% — **Risco alto**
Situação de risco de surto
IIP>3,9%

57,0% — **Risco moderado**
Situação de alerta
IIP=1 a 3,9%

33,1% — **Risco baixo**
Situação satisfatória
IIP<1%

Figura 5. Distribuição espacial do Índice de Infestação Predial (IIP), Pernambuco, referente ao 5º ciclo do LIRAa/LIA de 2026.

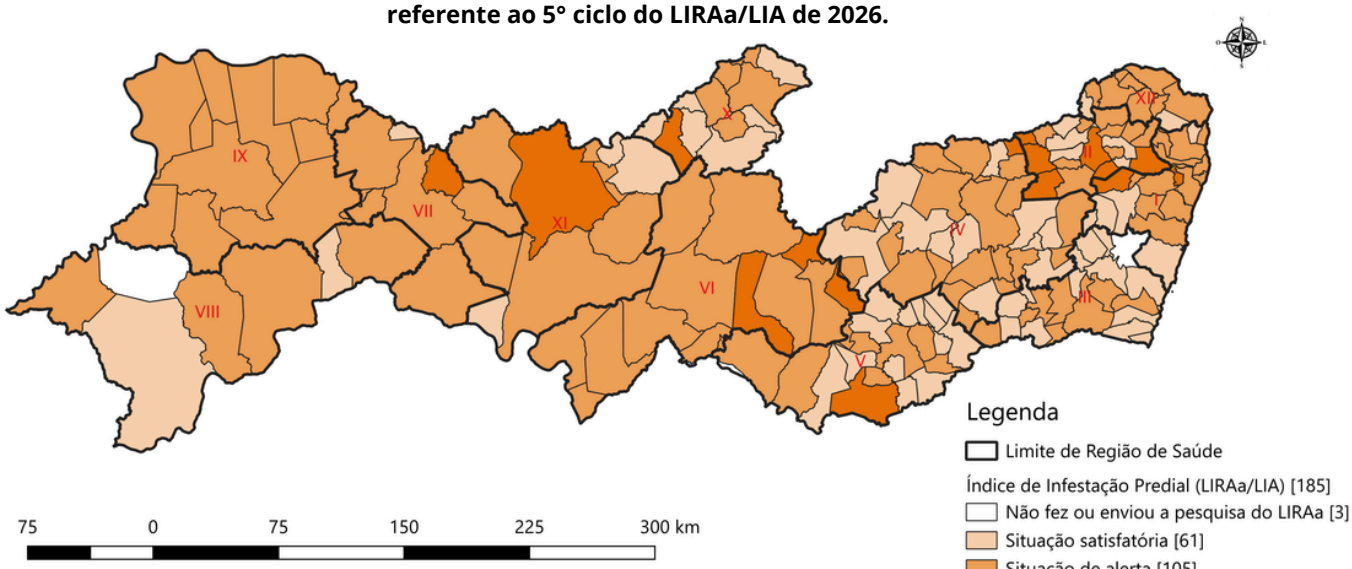

LIRAa/LIA (Levantamento de Índice Rápido do Aedes aegypti / Levantamento de Índice Amostral do Aedes aegypti).
Nota: Devido a escala real do mapa, o distrito estadual de Fernando de Noronha não ficou evidente na Figura 4, o mesmo não realiza o LIRAa/LIA, entretanto, realiza a pesquisa larvária (Levantamento de Índice /LI) em todos os seus imóveis.

Epizootias



17
Notificações

0
Confirmados

Figura 6. Distribuição espacial das Epizootias em Primatas Não Humanos. Pernambuco, SE 01 a 40/2026.

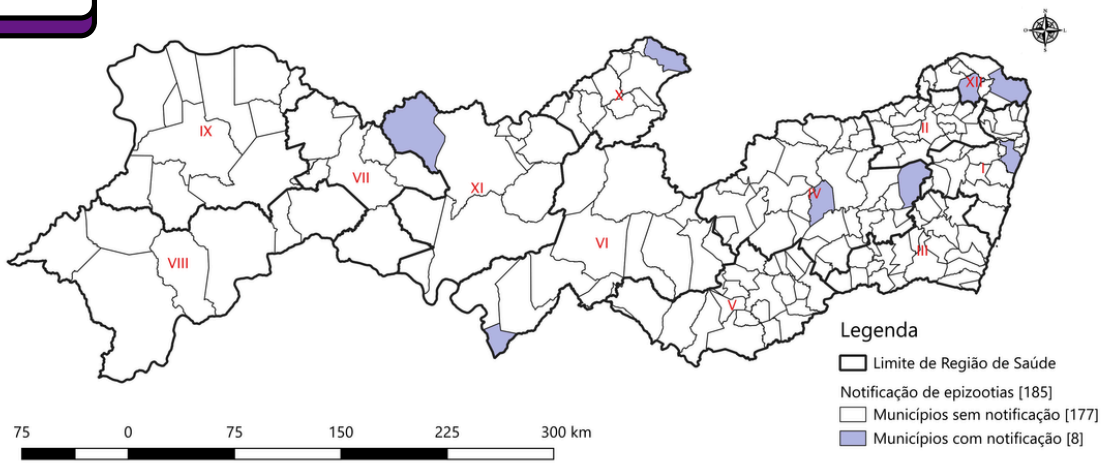

Nota: Devido a escala real do mapa, o distrito estadual de Fernando de Noronha não ficou evidente na Figura 05, o mesmo não possui registro de epizootia.

Fonte: LIRAa, SISPNCD e Sinan Net/SES-PE.
Dados captados em 13/10/2026, sujeitos a alterações.

Tabela 1. Nº de casos prováveis e incidência, formas graves e óbitos confirmados de dengue, chikungunya e zika. Pernambuco, SE 01 a 40/2026.

MUNICÍPIO	Dengue					Chikungunya				Zika			
	Nº casos prováveis		Taxa de incidência (2026)	Formas Graves (2026)	Nº óbitos confirmados	Nº casos prováveis		Taxa de incidência (2026)	Nº óbitos confirmados	Nº casos prováveis		Taxa de incidência (2026)	Nº óbitos confirmados
	2025	2026				2025	2026			2025	2026		
ABREU E LIMA	25	20	19,2	4	0	5	7	6,7	0	0	0	0,0	0
ARACOIABA	162	37	185,0	0	0	3	2	10,0	0	1	0	0,0	0
CABO DE SANTO AGOSTINHO	1.192	933	427,9	2	0	168	102	46,8	0	6	0	0,0	0
CAMARAGIBE	198	127	81,4	5	0	14	9	5,8	0	2	5	3,2	0
CHA DE ALEGRIA	4	17	126,0	1	0	0	1	7,4	0	0	0	0,0	0
CHA GRANDE	129	30	141,1	0	0	6	1	4,7	0	0	0	0,0	0
FERNANDO DE NORONHA	17	63	1885,7	0	0	1	2	59,9	0	0	2	59,9	0
GLORIA DO GOITA	1	15	49,3	0	0	0	2	6,6	0	0	0	0,0	0
IGARASSU	159	125	101,6	1	0	19	7	5,7	0	2	1	0,8	0
IPOJUCA	74	144	135,2	17	0	72	25	23,5	0	0	0	0,0	0
ILHA DE ITAMARACA	43	31	120,8	1	0	24	4	15,6	0	0	0	0,0	0
ITAPISSUMA	16	13	43,8	0	0	0	4	13,5	0	0	0	0,0	0
JABOATAO DOS GUARARAPES	2.182	3.278	479,0	62	0	55	254	37,1	0	1	1	0,1	0
MORENO	48	40	69,4	4	0	4	2	3,5	0	0	0	0,0	0
OLINDA	1.681	840	230,3	12	1	152	33	9,0	0	1	3	0,8	0
PAULISTA	1.551	1.054	288,7	5	0	275	239	65,5	0	8	1	0,3	0
POMBOS	69	110	408,3	0	0	6	2	7,4	0	0	0	0,0	0
RECIFE	4.057	3.662	230,5	58	1	479	312	19,6	0	0	6	0,4	0
SAO LOURENCO DA MATA	270	140	118,4	6	0	85	20	16,9	0	2	3	2,5	0
VITORIA DE SANTO ANTAO	240	71	49,2	2	0	14	6	4,2	0	4	2	1,4	0
I REGIÃO DE SAÚDE	**12.118**	**10.750**	**255,9**	**180**	**2**	**1.382**	**1.034**	**24,6**	**0**	**27**	**24**	**0,6**	**0**
BOM JARDIM	193	23	58,5	0	0	2	2	5,1	0	0	0	0,0	0
BUENOS AIRES	13	20	150,6	0	0	1	0	0,0	0	1	0	0,0	0
CARPINA	58	335	401,3	2	0	4	21	25,2	0	0	3	3,6	0
CASINHAS	161	41	304,4	0	0	35	7	52,0	0	0	0	0,0	0
CUMARU	8	33	203,5	0	0	0	2	12,3	0	0	2	12,3	0
FEIRA NOVA	3	54	243,0	0	0	1	2	9,0	0	0	0	0,0	0
JOAO ALFREDO	26	76	263,5	0	0	3	0	0,0	0	1	2	6,9	0
LAGOA DO CARRO	37	37	186,3	0	0	5	2	10,1	0	0	0	0,0	0
LAGOA DE ITAENGA	7	110	585,0	0	0	2	1	5,3	0	0	0	0,0	0
LIMOEIRO	202	258	435,5	1	0	8	14	23,6	0	0	0	0,0	0
MACHADOS	224	56	491,8	0	0	10	1	8,8	0	0	0	0,0	0
NAZARE DA MATA	73	148	459,8	1	0	11	19	59,0	0	0	1	3,1	0
OROBO	13	15	66,9	0	0	2	1	4,5	0	0	0	0,0	0
PASSIRA	172	820	2756,9	3	0	4	9	30,3	0	1	0	0,0	0
PAUDALHO	37	211	352,1	3	0	22	38	63,4	0	12	27	45,1	0
SALGADINHO	8	11	200,8	1	0	1	0	0,0	0	0	0	0,0	0
SURUBIM	51	155	228,5	3	0	1	3	4,4	0	1	1	1,5	0
TRACUNHAEM	9	37	256,3	0	0	0	3	20,8	0	0	0	0,0	0
VERTENTE DO LERIO	1	10	128,6	0	0	2	0	0,0	0	1	0	0,0	0
VICENCIA	61	12	44,2	0	0	5	2	7,4	0	0	1	3,7	0
II REGIÃO DE SAÚDE	**1.357**	**2.462**	**415,2**	**14**	**0**	**119**	**127**	**21,4**	**0**	**17**	**37**	**6,2**	**0**
AGUA PRETA	8	18	66,7	1	0	2	0	0,0	0	0	0	0,0	0
AMARAJI	17	45	245,4	1	0	0	3	16,4	0	0	0	0,0	0
BARREIROS	71	124	294,7	1	0	10	13	30,9	0	1	1	2,4	0
BELEM DE MARIA	9	2	18,5	1	0	0	1	9,3	0	0	0	0,0	0
CATENDE	14	5	15,1	0	0	0	0	0,0	0	0	0	0,0	0
CORTES	3	0	0,0	0	0	1	0	0,0	0	0	0	0,0	0
ESCADA	75	203	326,5	7	0	8	10	16,1	0	1	1	1,6	0
GAMELEIRA	48	7	39,8	0	0	34	3	17,1	0	0	0	0,0	0
JAQUEIRA	14	19	182,0	1	0	0	0	0,0	0	0	0	0,0	0
JOAQUIM NABUCO	12	5	37,3	0	0	1	1	7,5	0	0	0	0,0	0
LAGOA DOS GATOS	3	3	20,9	0	0	0	0	0,0	0	1	0	0,0	0
MARAIAL	14	85	911,8	1	0	2	0	0,0	0	0	0	0,0	0
PALMARES	75	81	143,4	3	0	12	4	7,1	0	2	0	0,0	0
PRIMAVERA	11	76	528,5	0	0	1	0	0,0	0	0	0	0,0	0
QUIPAPA	2	36	203,0	0	0	13	36	203,0	0	0	0	0,0	0
RIBEIRAO	28	23	68,0	1	0	3	0	0,0	0	0	0	0,0	0
RIO FORMOSO	277	19	93,2	0	0	30	0	0,0	0	5	0	0,0	0
SAO BENEDITO DO SUL	1	1	7,4	0	0	2	0	0,0	0	0	0	0,0	0
SAO JOSE DA COROA GRANDE	48	36	184,5	0	0	4	5	25,6	0	0	0	0,0	0
SIRINHAEM	16	93	237,4	2	0	3	8	20,4	0	4	1	2,6	0
TAMANDARE	32	9	36,5	1	0	2	0	0,0	0	0	0	0,0	0
XEXEU	14	4	34,2	0	0	0	0	0,0	0	0	0	0,0	0
III REGIÃO DE SAÚDE	**792**	**894**	**171,8**	**20**	**0**	**128**	**84**	**16,1**	**0**	**14**	**3**	**0,6**	**0**
AGRESTINA	27	5	20,3	0	0	2	1	4,1	0	0	0	0,0	0
ALAGOINHA	13	23	159,1	0	0	0	2	13,8	0	0	0	0,0	0
ALTINHO	20	133	629,3	18	0	2	2	9,5	0	0	0	0,0	0
BARRA DE GUABIRABA	27	18	142,8	0	0	11	3	23,8	0	2	3	23,8	0
BELO JARDIM	6	5	6,0	0	0	0	2	2,4	0	0	1	1,2	0
BEZERROS	4	6	9,2	0	0	2	1	1,5	0	0	1	1,5	0
BONITO	86	29	74,0	1	0	3	1	2,6	0	0	0	0,0	0
BREJO DA MADRE DE DEUS	20	22	42,9	1	0	4	1	1,9	0	1	0	0,0	0
CACHOEIRINHA	21	16	77,4	0	0	2	1	4,8	0	1	1	4,8	0
CAMOCIM DE SAO FELIX	5	44	244,2	0	0	0	5	27,8	0	1	1	5,6	0
CARUARU	29	218	53,8	3	0	1	51	12,6	0	0	7	1,7	0
CUPIRA	54	261	1072,2	2	0	5	1	4,1	0	0	0	0,0	0
FREI MIGUELINHO	32	110	782,6	0	0	0	0	0,0	0	0	0	0,0	0
GRAVATA	9	215	232,6	4	0	6	10	10,8	0	0	0	0,0	0
IBIRAJUBA	9	7	95,4	0	0	0	1	13,6	0	0	0	0,0	0
JATAUBA	61	110	673,7	0	0	16	18	110,2	0	0	0	0,0	0
JUREMA	19	12	85,7	1	0	0	0	0,0	0	0	0	0,0	0
PANELAS	30	4	17,1	0	0	1	2	8,6	0	0	0	0,0	0
PESQUEIRA	64	41	62,6	1	0	10	3	4,6	0	0	0	0,0	0
POCAO	815	1	9,3	0	0	1	0	0,0	0	0	0	0,0	0
RIACHO DAS ALMAS	57	94	437,4	0	0	2	8	37,2	0	1	1	4,7	0
SAIRE	59	95	847,2	0	0	2	0	0,0	0	0	0	0,0	0
SANHARO	108	33	175,4	0	0	3	0	0,0	0	0	0	0,0	0
SANTA CRUZ DO CAPIBARIBE	27	53	50,5	3	0	22	3	2,9	0	2	0	0,0	0
SANTA MARIA DO CAMBUCA	4	13	89,1	0	0	0	3	20,6	0	0	0	0,0	0
SAO BENTO DO UNA	80	15	29,3	0	0	17	6	11,7	0	1	0	0,0	0
SAO CAETANO	42	19	48,4	0	0	2	5	12,7	0	0	3	7,6	0
SAO JOAQUIM DO MONTE	9	21	102,7	0	0	2	2	9,8	0	0	0	0,0	0
TACAIMBO	6	23	160,5	0	0	0	1	7,0	0	0	0	0,0	0
TAQUARITINGA DO NORTE	11	20	78,4	0	0	2	2	7,8	0	0	0	0,0	0
TORITAMA	46	271	617,0	2	0	1	1	2,3	0	0	1	2,3	0
VERTENTES	36	43	185,9	0	0	12	7	30,3	0	0	0	0,0	0
IV REGIÃO DE SAÚDE	**1.836**	**1.980**	**140,1**	**36**	**0**	**131**	**143**	**10,1**	**0**	**9**	**19**	**1,3**	**0**

Fonte: Sinan Online e Sinan Net/SES-PE. Dados captados em 13/10/2026, sujeitos a alterações.

MUNICÍPIO	Dengue					Chikungunya				Zika			
	Nº casos prováveis		Taxa de incidência (2026)	Formas Graves (2026)	Nº óbitos confirmados	Nº casos prováveis		Taxa de incidência (2026)	Nº óbitos confirmados	Nº casos prováveis		Taxa de incidência (2026)	Nº óbitos confirmados
	2025	2026				2025	2026			2025	2026		
AGUAS BELAS	5	207	472,4	4	0	0	0	0,0	0	0	0	0,0	0
ANGELIM	1	2	18,9	0	0	0	0	0,0	0	0	0	0,0	0
BOM CONSELHO	18	28	60,6	2	0	6	1	2,2	0	2	0	0,0	0
BREJAO	3	7	74,3	0	0	0	0	0,0	0	0	0	0,0	0
CAETES	7	14	45,8	0	0	2	0	0,0	0	0	0	0,0	0
CALCADO	1	1	8,7	0	0	1	1	8,7	0	0	0	0,0	0
CANHOTINHO	6	16	63,7	1	0	2	0	0,0	0	1	0	0,0	0
CAPOEIRAS	0	5	26,5	0	0	0	1	5,3	0	0	0	0,0	0
CORRENTES	6	30	169,8	0	0	3	2	11,3	0	0	0	0,0	0
GARANHUNS	67	62	40,8	1	0	6	2	1,3	0	1	0	0,0	0
IATI	1	5	28,5	0	0	0	0	0,0	0	0	0	0,0	0
ITAIBA	11	12	35,3	0	0	0	0	0,0	0	0	0	0,0	0
JUCATI	0	16	133,1	1	0	0	0	0,0	0	0	0	0,0	0
JUPI	1	12	74,9	0	0	0	1	6,2	0	0	0	0,0	0
LAGOA DO OURO	4	7	56,6	0	0	0	0	0,0	0	0	0	0,0	0
LAJEDO	16	10	23,8	1	0	4	2	4,8	0	1	0	0,0	0
PALMEIRINA	0	2	28,2	0	0	1	0	0,0	0	0	0	0,0	0
PARANATAMA	8	4	31,3	0	0	0	0	0,0	0	0	0	0,0	0
SALOA	0	0	0,0	0	0	0	0	0,0	0	0	0	0,0	0
SAO JOAO	6	4	16,1	0	0	0	1	4,0	0	0	0	0,0	0
TEREZINHA	6	2	29,2	0	0	1	0	0,0	0	0	0	0,0	0
V REGIÃO DE SAÚDE	**167**	**446**	**78,9**	**10**	**0**	**26**	**11**	**1,9**	**0**	**5**	**0**	**0,0**	**0**
ARCOVERDE	34	9	10,9	0	0	4	1	1,2	0	1	0	0,0	0
BUIQUE	163	61	114,0	2	0	2	3	5,6	0	0	1	1,9	0
CUSTODIA	3	27	68,2	0	0	8	2	5,0	0	0	0	0,0	0
IBIMIRIM	4	2	6,9	0	0	0	2	6,9	0	0	1	3,5	0
INAJA	3	40	144,1	0	0	2	4	14,4	0	0	0	0,0	0
JATOBA	4	163	1125,9	2	0	0	7	48,4	0	0	0	0,0	0
MANARI	3	4	14,8	0	0	3	1	3,7	0	0	0	0,0	0
PEDRA	13	0	0,0	0	0	3	1	4,2	0	0	0	0,0	0
PETROLANDIA	79	1.247	3453,9	353	0	1	10	27,7	0	0	1	2,8	0
SERTANIA	8	7	20,4	0	0	1	1	2,9	0	0	0	0,0	0
TACARATU	133	235	943,9	15	1	0	0	0,0	0	0	0	0,0	0
TUPANATINGA	5	38	135,0	0	0	2	2	7,1	0	0	11	39,1	0
VENTUROSA	4	15	85,4	1	0	0	0	0,0	0	0	0	0,0	0
VI REGIÃO DE SAÚDE	**456**	**1.848**	**421,6**	**373**	**1**	**26**	**34**	**7,8**	**0**	**1**	**14**	**3,2**	**0**
BELEM DE SAO FRANCISCO	0	12	64,4	0	0	1	0	0,0	0	0	0	0,0	0
CEDRO	20	3	27,7	0	0	2	2	18,4	0	0	0	0,0	0
MIRANDIBA	3	58	397,1	0	0	0	14	95,9	0	0	0	0,0	0
SALGUEIRO	178	451	683,9	3	0	12	24	36,4	0	1	0	0,0	0
SERRITA	126	76	405,0	4	0	11	30	159,9	0	0	0	0,0	0
TERRA NOVA	5	313	3390,7	2	0	1	1	10,8	0	0	1	10,8	0
VERDEJANTE	11	43	453,4	0	0	0	4	42,2	0	0	0	0,0	0
VII REGIÃO DE SAÚDE	**343**	**956**	**648,0**	**9**	**0**	**27**	**75**	**50,8**	**0**	**1**	**1**	**0,7**	**0**
AFRANIO	7	157	808,9	0	0	1	5	25,8	0	0	0	0,0	0
CABROBO	25	379	1193,2	6	0	2	9	28,3	0	0	1	3,1	0
DORMENTES	2	154	862,7	0	0	4	5	28,0	0	1	0	0,0	0
LAGOA GRANDE	2	71	284,6	0	0	4	4	16,0	0	0	0	0,0	0
OROCO	6	12	84,9	0	0	0	4	28,3	0	0	0	0,0	0
PETROLINA	74	552	131,9	4	0	10	20	4,8	0	0	2	0,5	0
SANTA MARIA DA BOA VISTA	23	137	320,2	0	0	2	2	4,7	0	0	0	0,0	0
VIII REGIÃO DE SAÚDE	**139**	**1.462**	**256,8**	**10**	**0**	**23**	**49**	**8,6**	**0**	**1**	**3**	**0,5**	**0**
ARARIPINA	3	35	38,7	0	0	3	1	1,1	0	0	0	0,0	0
BODOCO	9	30	83,0	0	0	1	1	2,8	0	0	0	0,0	0
EXU	25	27	80,6	0	0	8	1	3,0	0	0	0	0,0	0
GRANITO	13	32	443,4	0	0	1	1	13,9	0	0	0	0,0	0
IPUBI	23	17	55,3	0	0	0	0	0,0	0	0	0	0,0	0
OURICURI	35	133	194,2	3	0	1	1	1,5	0	0	0	0,0	0
PARNAMIRIM	65	448	2362,9	38	1	1	4	21,1	0	0	0	0,0	0
SANTA CRUZ	6	20	139,5	0	0	0	1	7,0	0	0	0	0,0	0
SANTA FILOMENA	10	13	105,2	0	0	0	0	0,0	0	0	0	0,0	0
MOREILANDIA	7	63	581,2	2	0	1	1	9,2	0	0	0	0,0	0
TRINDADE	11	16	49,6	1	0	1	0	0,0	0	0	0	0,0	0
IX REGIÃO DE SAÚDE	**207**	**834**	**234,7**	**44**	**1**	**17**	**11**	**3,1**	**0**	**0**	**0**	**0,0**	**0**
AFOGADOS DA INGAZEIRA	3	19	44,5	1	0	1	2	4,7	0	0	0	0,0	0
BREJINHO	1	1	12,4	0	0	0	0	0,0	0	0	0	0,0	0
CARNAIBA	3	20	102,4	0	0	2	0	0,0	0	0	0	0,0	0
IGUARACI	3	25	220,3	0	0	1	0	0,0	0	0	0	0,0	0
INGAZEIRA	0	12	241,2	0	0	0	7	140,7	0	0	0	0,0	0
ITAPETIM	5	4	28,1	0	0	2	0	0,0	0	0	0	0,0	0
QUIXABA	2	0	0,0	0	0	0	0	0,0	0	0	0	0,0	0
SANTA TEREZINHA	0	2	19,1	0	0	0	0	0,0	0	0	0	0,0	0
SAO JOSE DO EGITO	2	28	86,1	0	0	0	0	0,0	0	0	0	0,0	0
SOLIDAO	2	3	55,7	0	0	0	0	0,0	0	0	0	0,0	0
TABIRA	30	18	61,7	0	0	1	0	0,0	0	0	0	0,0	0
TUPARETAMA	6	9	108,9	0	0	0	0	0,0	0	0	0	0,0	0
X REGIÃO DE SAÚDE	**57**	**141**	**72,9**	**1**	**0**	**7**	**9**	**4,7**	**0**	**0**	**0**	**0,0**	**0**
BETANIA	3	5	41,8	1	0	0	0	0,0	0	0	0	0,0	0
CALUMBI	0	4	74,7	0	0	0	0	0,0	0	0	0	0,0	0
CARNAUBEIRA DA PENHA	0	89	700,1	4	0	0	3	23,6	0	0	0	0,0	0
FLORES	11	8	38,5	0	0	0	0	0,0	0	0	0	0,0	0
FLORESTA	2	92	290,2	1	0	0	1	3,2	0	0	0	0,0	0
ITACURUBA	1	6	133,6	0	0	2	0	0,0	0	0	0	0,0	0
SANTA CRUZ DA BAIXA VERDE	9	4	33,5	0	0	0	0	0,0	0	0	0	0,0	0
SAO JOSE DO BELMONTE	20	27	73,2	1	0	1	4	10,8	0	0	0	0,0	0
SERRA TALHADA	38	91	92,1	3	0	0	2	2,0	0	0	0	0,0	0
TRIUNFO	13	76	501,9	0	0	1	1	6,6	0	0	0	0,0	0
XI REGIÃO DE SAÚDE	**97**	**402**	**160,9**	**10**	**0**	**4**	**11**	**4,4**	**0**	**0**	**0**	**0,0**	**0**
ALIANCA	6	63	168,7	1	0	6	20	53,5	0	0	0	0,0	0
CAMUTANGA	2	0	0,0	0	0	0	0	0,0	0	0	0	0,0	0
CONDADO	37	571	2246,6	0	0	9	66	259,7	0	0	0	0,0	0
FERREIROS	2	1	6,3	0	0	2	1	6,3	0	0	0	0,0	0
GOIANA	102	495	579,0	2	0	74	441	515,8	0	0	0	0,0	0
ITAMBE	6	23	62,8	0	0	5	10	27,3	0	0	0	0,0	0
ITAQUITINGA	9	29	169,2	0	0	8	12	70,0	0	0	0	0,0	0
MACAPARANA	3	10	40,6	0	0	0	3	12,2	0	0	0	0,0	0
SAO VICENTE FERRER	14	8	46,6	0	0	16	5	29,1	0	1	1	5,8	0
TIMBAUBA	36	77	162,7	0	0	16	31	65,5	0	2	2	4,2	0
XII REGIÃO DE SAÚDE	**217**	**1.277**	**405,3**	**3**	**0**	**136**	**589**	**186,9**	**0**	**3**	**3**	**1,0**	**0**
PERNAMBUCO	**17.786**	**23.452**	**245,3**	**710**	**4**	**2026**	**2177**	**22,8**	**0**	**78**	**104**	**1,1**	**0**

Fonte: Sinan Online e Sinan Net/SES-PE.
Dados captados em 13/10/2026, sujeitos a alterações.

ATENÇÃO AOS SINTOMAS



Febre



Forte dor de cabeça ou atras dos olhos



Dores no corpo ou nas articulações



Manchas vermelhas na pele







A forma grave da dengue inclui dor abdominal intensa, vômitos e sangramento de mucosas

GRUPOS DE RISCO



Nas crianças, a infecção pode ser assintomática, se apresentar como uma síndrome febril aguda ou ainda com sinais e sintomas inespecíficos, tais como astenia, sonolência, recusa da alimentação e de líquidos, vômitos, diarreia ou fezes amolecidas.

Em menores de 2 anos de idade, os sinais e sintomas de dor podem se manifestar por choro persistente.



O médico deve estar atento aos riscos para a mãe e o concepto. Em relação à mãe, os riscos da infecção estão principalmente relacionados ao aumento de sangramentos de origem obstétrica e às alterações fisiológicas da gravidez, que podem interferir nas manifestações clínicas da doença.



Indivíduos acima de 65 anos estão mais sujeitos à hospitalização e ao desenvolvimento de formas graves da doença. Por possuírem sistema imunológico menos eficiente, pela possível existência de doenças associadas e até pelo fato de se desidratarem com mais facilidade.

Destaca-se a importância para os casos de idosos com dificuldades de autonomia e acesso ao serviço de saúde (risco social).

ATENÇÃO AOS PROFISSIONAIS DE SAÚDE

Considerar, em todo o território do estado de Pernambuco, como objeto de notificação compulsória, as doenças, agravos e eventos de saúde pública listadas no QUADRO I, com sua correspondente periodicidade;

O conhecimento de normativas que estabelecem (notificação, investigação e vigilância) de doenças, agravos e eventos de saúde pública está disponível nas portarias 660/2022(SES-PE) e 3.418/2022 (MS)

Será obrigação de todos os profissionais que atendem doentes e dos responsáveis pelos serviços assistenciais, públicos ou privados, em que se proporciona atenção primária, ambulatorial ou de urgência/emergência, notificar as doenças, agravos e/ou eventos de notificação obrigatória;

QUADRO 1 – Periodicidade de notificação compulsória das arboviroses urbanas (Dengue, Chikungunya e Zika) em Pernambuco, 2023.

Doença ou Agravo	Periodicidade de notificação			
	Imediata (até 24 horas) para			Semanal
	MS	SES	SMS	
Dengue - Casos				x
Dengue - Óbitos	x	x	x	
Doença aguda pelo vírus Zika				x
Doença aguda pelo vírus Zika em gestante		x	x	
Óbito com suspeita de doença pelo vírus Zika	x	x	x	
Febre de Chikungunya				x
Óbito com suspeita de Febre de Chikungunya	x	x	x	

COMO COMBATER O MOSQUITO



Coloque o lixo em sacos plásticos bem fechados.



Vire garrafas vazias para baixo.



Tampe os reservatórios de água.



Cubra os pneus velhos.



Desentupa calhas d'água.

EM CASO DE SUSPEITA DA DOENÇA O QUE FAZER



Hidratação oral (tomar água)



Não usar medicamentos sem orientação médica



Procurar um médico ou Unidade de Saúde

EXPEDIENTE

Raquel Teixeira Lyra Lucena
Governo de Pernambuco

Priscila Krause Branco
Vice-Governadoria de Pernambuco

Zilda do Rego Cavalcanti
Secretaria Estadual de Saúde

Renan Carlos de Freitas da Silva
Secretaria Executiva de Vigilância em Saúde e Atenção Primária

Eduardo Augusto Duque Bezerra
Diretoria Geral de Vigilância Ambiental

Ana Márcia Drechsler Rio
Gerência de Vigilância das Arboviroses e Zoonoses

Rafael Azevedo de Oliveira
Projeto Gráfico

Ana Paula da Silva Cardoso
Cláudia Menezes Silva
Ednaldo Carvalho Silva
Fabíola Mirellys da Silva Ferreira
Gildomário Siqueira
José Geraldo Matos
Ranna Carinny Gonçalves Ferreira
Sheila do Nascimento Santana
Vanuska Gomes Valença
Wellinton Tavares de Melo
Yara Barreto
Equipe Técnica de elaboração